КНИГА СТАРАЯ

www.oldbooks24.ru
info@oldbooks.ru
Тел.: +7 (495) 749-2631





Народовѣдѣніе.

Первый томъ.

Съ 590 художественно исполненными рисунками въ текстѣ, 15 хромолитографіями, 13 рѣзанными на деревѣ черными картинами и 2 картами въ краскахъ,

исполненными: Рих. Бухтой, д-ромъ Ф. Этцольдомъ, Теод. Гротцъ, Эрнстомъ Гейнъ, Гансомъ Кауфманнъ, Вильг. Курнертъ, Густавомъ Мистцель, проф. Пехуэль-Лоше, Рих. Пютнеръ, Кветаномъ Шефтнеръ, Ольфомъ Винклеръ и др.

С.-Петербургъ.
Типографія Товарищества „Просвѣщеніе", 7 рота, соб. д. № 20.
1903.

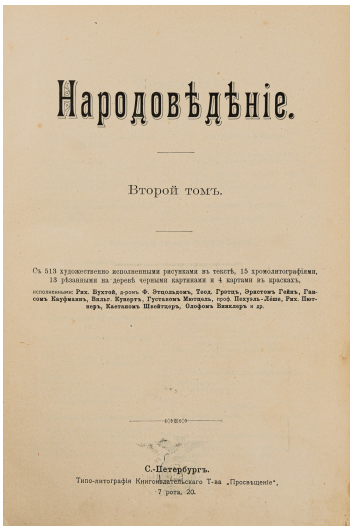

Народовѣдѣніе.

Второй томъ.

Съ 513 художественно исполненными рисунками въ текстѣ, 15 хромолитографіями, 13 рѣзанными на деревѣ черными картинами и 4 картами въ краскахъ,

исполненными: Рих. Бухтой, д-ромъ Ф. Этцольдомъ, Теод. Гротцъ, Эрнстомъ Гейнъ, Гансомъ Кауфманнъ, Вильг. Курнертъ, Густавомъ Мистцель, проф. Пехуэль-Лоше, Рих. Пютнеръ, Кветаномъ Шефтнеръ, Ольфомъ Винклеръ и др.

С.-Петербургъ.
Типо-литографія Книгоиздѣтельскаго Т-ва „Просвѣщеніе",
7 рота, 20.

ТЮРКСКІЯ и МОНГОЛЬСКІЯ ТКАНИ и УКРАШЕНІЯ.

ПОЛИНЕЗІЙСКІЯ ОРУЖІЕ И УКРАШЕНІЯ.

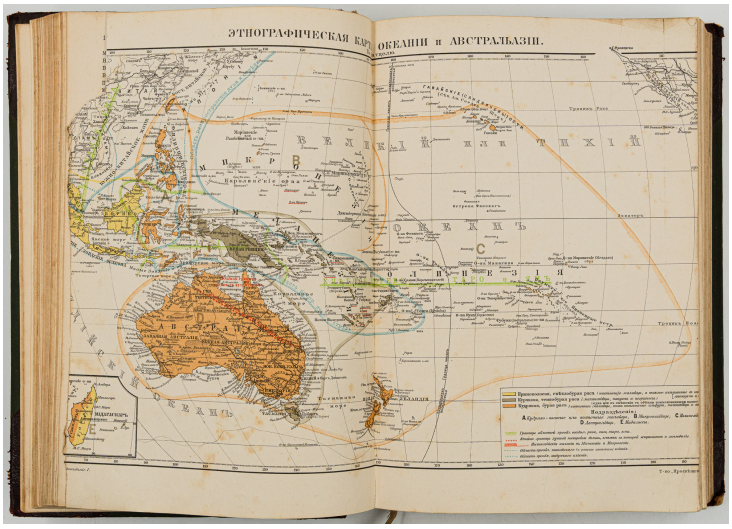

www.oldbooks24.ru
info@oldbooks.ru
Тел.: +7 (495) 749-2631

Ратцель Ф. Народоведение: в 2 т.

СПб.: Тип. Т-ва «Просвещение», 1903.

Т. 1. - *XVIII, 764, [6] с., ил., [30] л. ил., карт.;*

Т. 2. - *X, 877, [6] с., ил., [30] л. ил., карт.;*

26x18 см.

В двух полукожаных издательских переплетах.

Главный труд немецкого географа, этнолога, социолога, профессора Лейпцигского университета, Фридриха Ратцеля. Ратцель является родоначальником геополитики. Богато иллюстрированное цветными картами и хромолитографиями издание посвящено антропогеографическим вопросам.

Цена: 15.000 руб.